CIEAU de la Fonderie

Avec la création de la Province de Cerouge, le projet de meuniers le long de l'Ève fut mis en place par les premiers habitants de la Province de Cerouge. Ceux-ci ont proposé d'établir une digue le long de l'Ève, à la hauteur du rondeau de Veyrac, pour y contrôler des moulins, foulons, battoirs et autres artifices. Autorisation lui est accordée par Victor-Ève II, roi de Sardaigne, le 14 mai 1784 à Turin.

Les travaux entrepris furent plus modestes que ceux demandés par Burnier. Depuis une petite île, un remblayage pris sur l'Ève permit de créer un canal et de gagner de la Terre sur laquelle en aménage le Parc Nice-les-Puces. Le canal qui passait à proximité du moulin de Cerouge fut prolongé jusqu'à la nouvelle Place de la Fonderie. Formerette. La création d'une digue de retenue traversant toute l'Ève, justifie l'installation de quatre roues de moulins servant aux manufactures installées en ce lieu, en particulier des ferronneries et meuneries.

Sur la demande réitérée des Cerougeois, Napoléon I autorise en 1809 la construction d'un canal ayant prise en avait de l'actuel pont du Val d'Ève. Depuis cette écluse, ce canal longeait le stade de la Fonterrette dans l'axe du Passage des Trieurs-de-Sable jusqu'à rejoindre l'Ève au niveau de la Place de la Fonderie. Il longeait le tracé de l'actuel chemin du Clos de la Fonderie. Ce canal, qui rejoignait l'Ève au début de l'actuelle promenade des Orgueilleux côté pont de Cerouge, fut prolongé et raccordé plus tard au canal de Cerouge.

Pièce de l'ancien Moulin - 1891



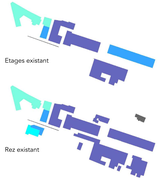

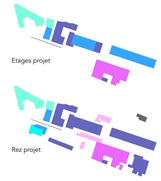

Voie verte d'agglomération

- Activités communautaires
- Espaces culturels
- Commerces et Artisanat
- Logement
- Lieu religieux

Voie verte d'agglomération

Quartier

Ville

Mobilité douce

Axes existants

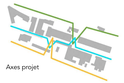

Axes projet

Dorsale

Accroches

Places

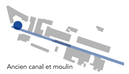

Ancien canal et moulin

Arve

Voie verte

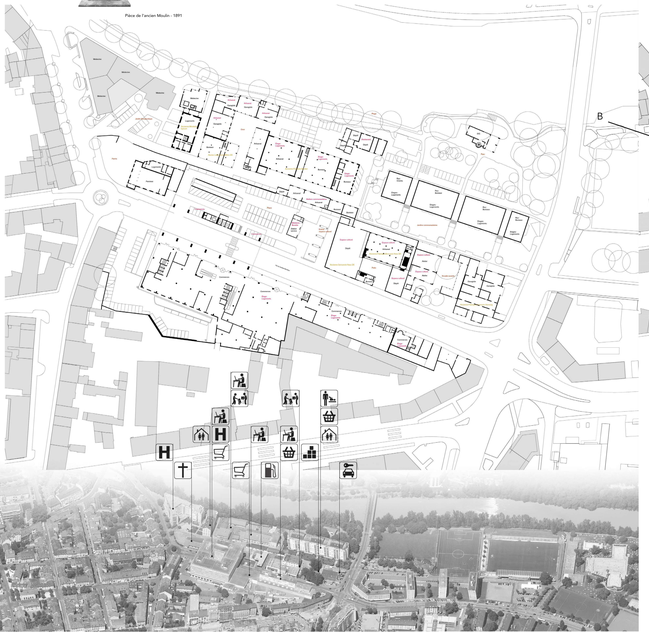

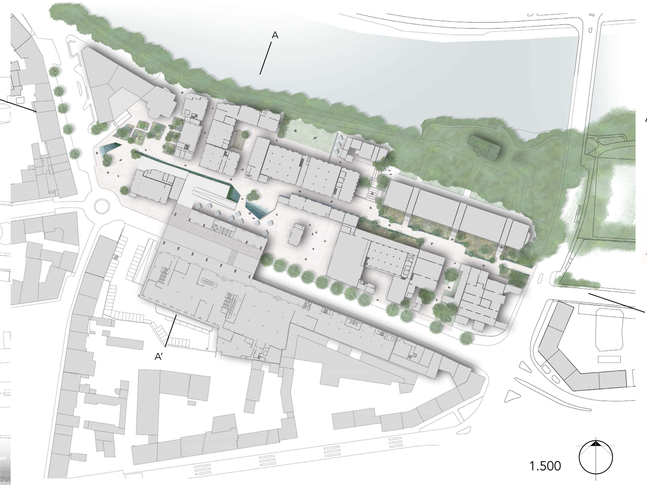



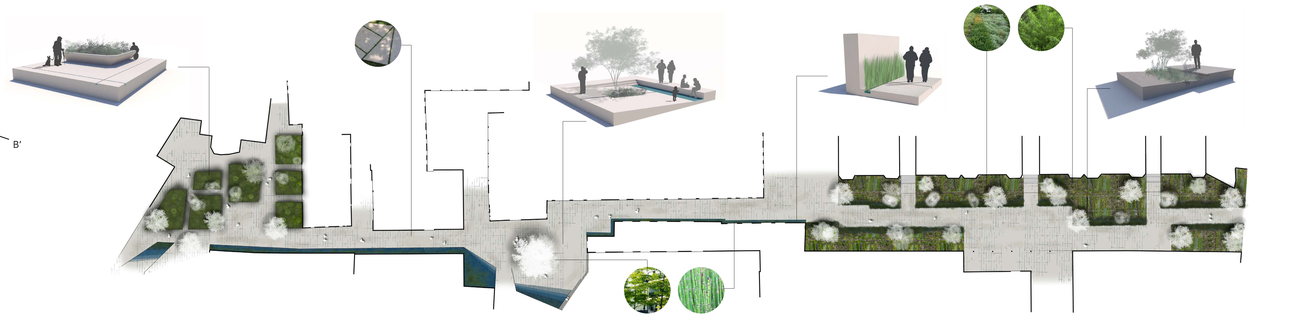



Mise en Page : Cécile Aubert, Gaëtan Mauro, Léo Lecoyer