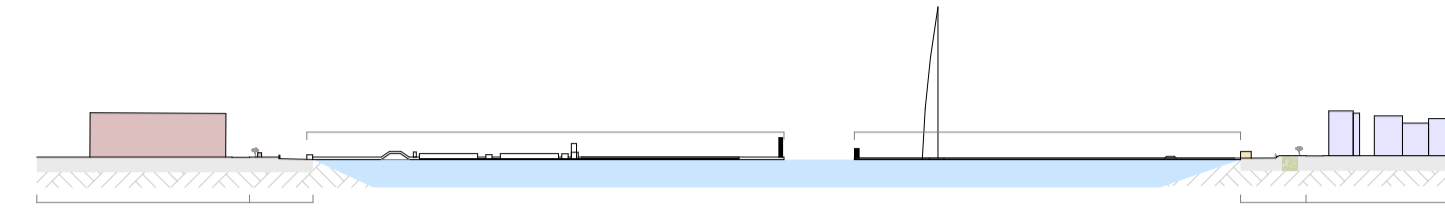


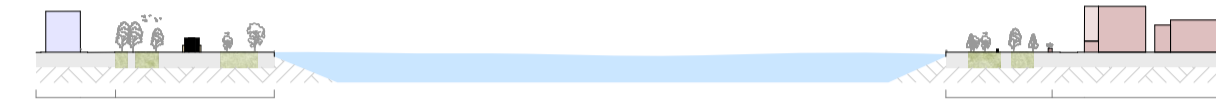
Coupe 1-1



Coupe 2-2



Coupe 3-3



À l'échelle urbaine, mon travail se focalise sur l'analyse de plusieurs places publiques genevoises situées au bord de l'eau. En étudiant leurs atmosphères, leur rapport au bâti, ainsi que leurs usages et événements, je dresse un inventaire des dispositifs favorisant l'appropriation. Cette étude aboutit à une carte comparative identifiant les leviers transposables ou réinterprétables pour l'activation du quai du Seujet.

- Tourisme
- Logement / commerce
- Commerce / bureau / restauration
- Espaces publics
- Objets

Plan 1/5000



Jardin Anglais

<https://cdn.unitycms.io/images/CTy2HLRAapH8uxcmPxbSWV.jpg>



Rotonde du Mont Blanc

[https://www.bge-geneve.ch/iconographie/system/files/styles/artwork\\_carousel\\_full/private/image/2023-07/jds\\_01\\_vecite\\_2765.jpeg.webp](https://www.bge-geneve.ch/iconographie/system/files/styles/artwork_carousel_full/private/image/2023-07/jds_01_vecite_2765.jpeg.webp)



Jet d'eau

[https://dktz15xw9547q.cloudfront.net/zqNwUJC53kF\\_xdn-AzP\\_YMlg-VT-T4IQ/VyxXHvSiG4iq90w:960/el:1/czM6Ly93d3dub3Ry/ZWhpc3RvaXJl-ZC90/Y2gvGhvdG9zL1ZlH0JlBTG1ZuTZUNGZrWGRDcWt1aVFoQUkw/SFZSQUIURjN1dGlxTVcuamBn.webp](https://dktz15xw9547q.cloudfront.net/zqNwUJC53kF_xdn-AzP_YMlg-VT-T4IQ/VyxXHvSiG4iq90w:960/el:1/czM6Ly93d3dub3Ry/ZWhpc3RvaXJl-ZC90/Y2gvGhvdG9zL1ZlH0JlBTG1ZuTZUNGZrWGRDcWt1aVFoQUkw/SFZSQUIURjN1dGlxTVcuamBn.webp)




Bain des Paquis

<https://www.badi-info.ch/fotos/Geneve/Geneve-Bains-Paquis-1930.jpg>



Parc des Eaux-Vives

[https://www.bge-geneve.ch/sites/default/files/styles/original\\_x1\\_100/public/2023-10/Geneve-parc-et-villa-la-Grange-1.jpg.webp](https://www.bge-geneve.ch/sites/default/files/styles/original_x1_100/public/2023-10/Geneve-parc-et-villa-la-Grange-1.jpg.webp)



Perle du lac

<https://www.picclicking.com/9X4AOSw5V5gVAGe/GENEVE-depuis-la-Perle-du-Lac.webp>

# HABITER - AU PIED DES MAISONS

## ÉCHELLE URBAINE






Photo Archive quai du Seujet, hiver 1929.  
(Photos prise sur archives.geneve.ch)



Démolition quartier du seujet, 1931.



Construction bâtiments du Seujet, printemps 1974.




Photo des deux rives, avec les différentes échelles qui les composent ainsi que la frontière bien marquée.





Photo de l'appropriation des espaces de passages du projet MVRDV, Seoulo 7017 skygarden.



Façon dont ces modules créer des espaces et s'intègrent dans le paysage bati, MVRDV, Seoulo 7017 skygarden.

Plan 1/5000